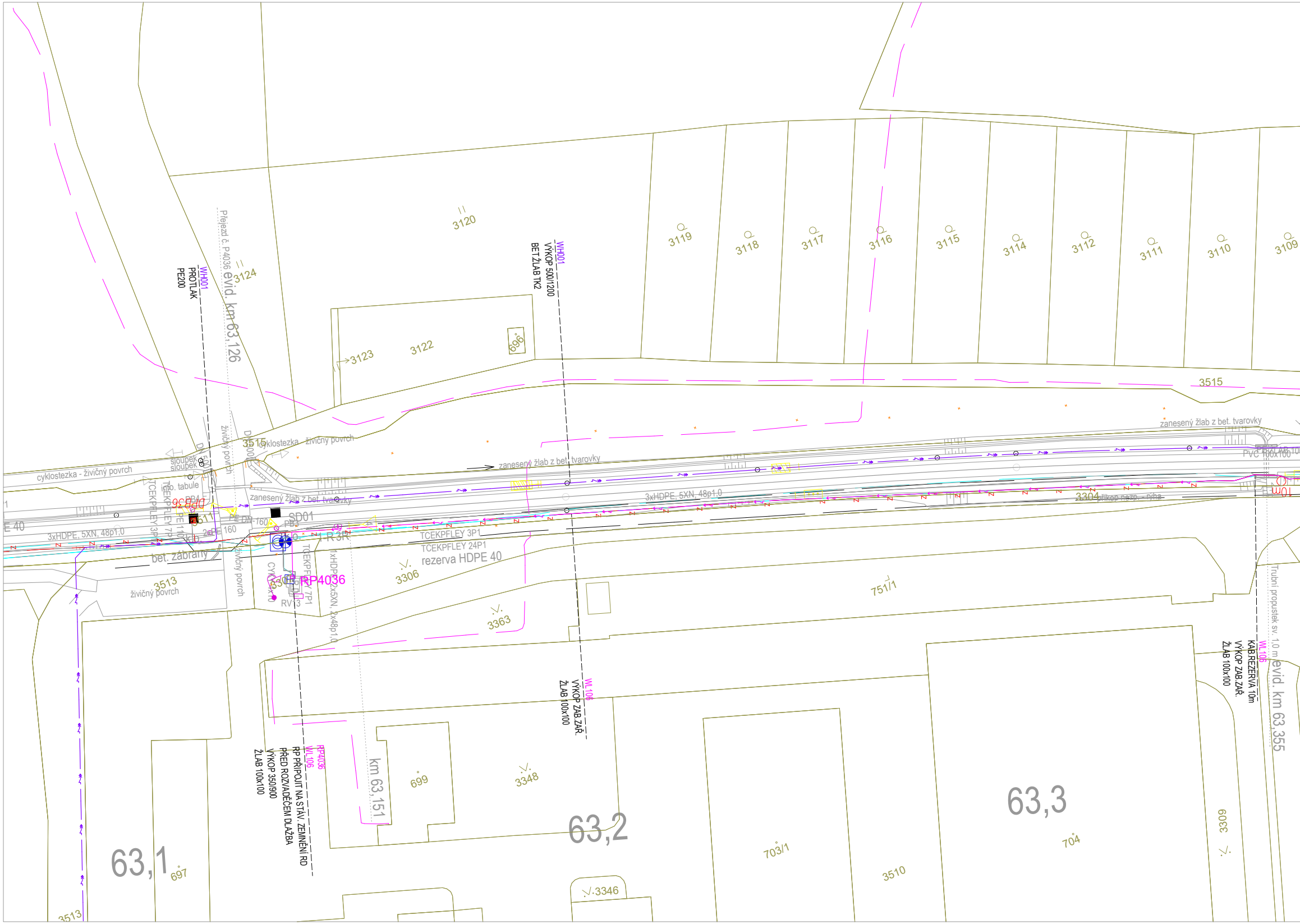
3120
3119
3118
3117
3116
3115
3114
3112
3111
3110
3109
WH001
VÝKOP 500/1200
BET.ŽLAB TK2
WH001
PROTLAK
PE200
Přejezd č. P4036
evid. km 63,126
3124
3123
3122
696
3515
cyklostezka - živičný povrch
sloupek
sloupek
info. tabule
DN 500
DN 500
živičný povrch
zanesený žlab z bet. tvarovky
DPB36
PB4
3511
PE 110
TCEKPFLEY 3P1
TCEKPFLEY 7P1
PE DN 160
2x PE 160
SD01
PB3
R3R
E 40
3xHDPE, 5XN, 48p1,0
bet. zábrany
3513
živičný povrch
RP4036
CYKY
3306
RV13
TCEKPFLEY 7P1
1xHDPE, 2x5XN, 2x48p1,0
TCEKPFLEY 3P1
TCEKPFLEY 24P1
rezerva HDPE 40
3306
3363
751/1
3304
příkop nezp. - rýha
PVC 100x100
10m
Trubní propustek sv. 1,0 m
WL106
KAB.REZERVA 10m
VÝKOP ZAB.ZAŘ.
ŽLAB 100x100
evid. km 63,355
WL106
VÝKOP ZAB.ZAŘ.
ŽLAB 100x100
RP4036
WL106
RP PŘIPOJIT NA STÁV. ZEMNĚNÍ RD
PŘED ROZVADĚČEM DLAŽBA
VÝKOP 350/900
ŽLAB 100x100
km 63,151
699
3348
63,1
697
63,2
3346
63,3
703/1
3510
704
3309
3513

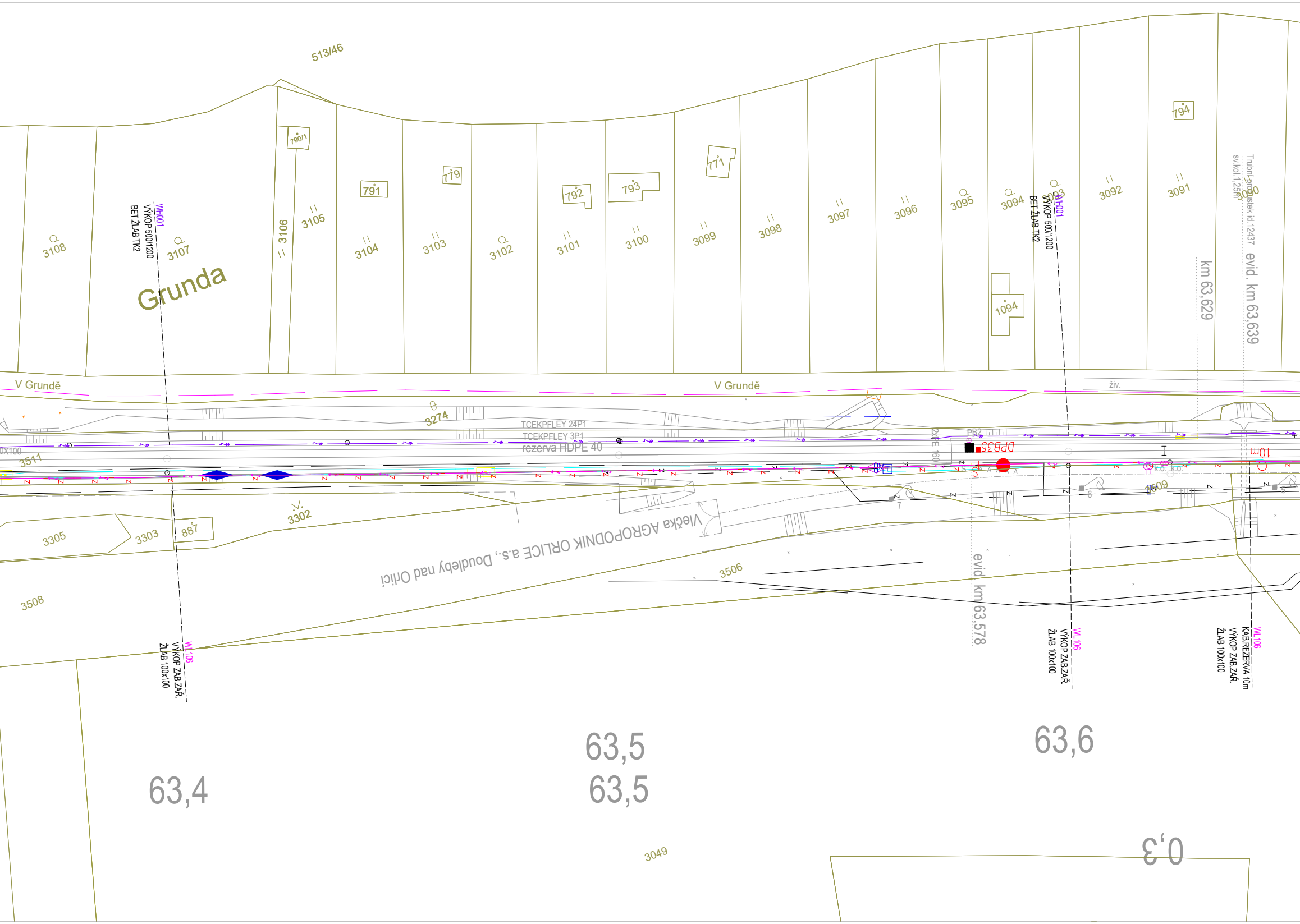
513/46
790/1
791
779
792
793
771
794
1094
3108
3107
3106
3105
3104
3103
3102
3101
3100
3099
3098
3097
3096
3095
3094
3093
3092
3091
3090
Grunda
WH001
VÝKOP 500/1200
BET.ŽLAB TK2
Trubní propustek id.12437
sv.kol.1,25m
km 63,629
evid. km 63,639
V Grundě
V Grundě
živ.
3274
TCEKPFLEY 24P1
TCEKPFLEY 3P1
rezerva HDPE 40
2xPE 160
PB2
DPB35
10m
k.o.
3511
3302
3305
3303
887
3506
3508
3049
Vlečka AGROPODNIK ORLICE a.s., Doudleby nad Orlicí
evid. km 63,578
WL106
VÝKOP ZAB.ZAŘ.
ŽLAB 100x100
KAB.REZERVA 10m
63,4
63,5
63,5
63,6
0,3


510/4
510/6
527/2
1688
3089
3088
973
1059
3087
3086
912
3085
3082
3083
3081
69/2
1439
513/25
3084
230/2
520/23
WH001
VÝKOP 500/1200
BET.ŽLAB TK2
WL412.1, WL412.2
PROTLAK
PE110
WH001
VÝKOP 500/1200
BET.ŽLAB TK2
evid. km 63,796
km 63,842
evid. km 63,843
živ.
TCEKPFLEY 24P1
TCEKPFLEY 3P1
rezerva HDPE 40
živ.
3511
PE ŽLAB 100X100 3xHDPE, 5XN, 48p1,0
1036
3507
PE DN 160
k.o.
k.o.
PE ŽLAB 100X100
LT
35
34
MX12.2 MXT12
MX12.1 MX12.3 MXS12
DPB34
PB1
Se14
14
2xPE 160
KN5
AVK1
AVk1
KS6
MXAVk1
Se13
DPB32
DRB33
ZS1
33
32
31
L1b
DPB31
L3a
DPB30
13
A11
živ.
3xH
MXA11.1 MXA11.3
MXA11.2
4
3
2
3505
km 63,779
km 63,794
WL106
VÝKOP ZAB.ZAŘ.
ŽLAB 100x100
evid. km 63,843
km 63,843
WL106
WL412.1, WL412.2, WS412
PROTLAK
2x PE 160
WL106
WL412.1, WL412.2, WS412
VÝKOP ZAB.ZAŘ.
ŽLAB 100x100
evid. km 63,922
63,7
63,8
63,9
3047
0,2
0,1
0,0

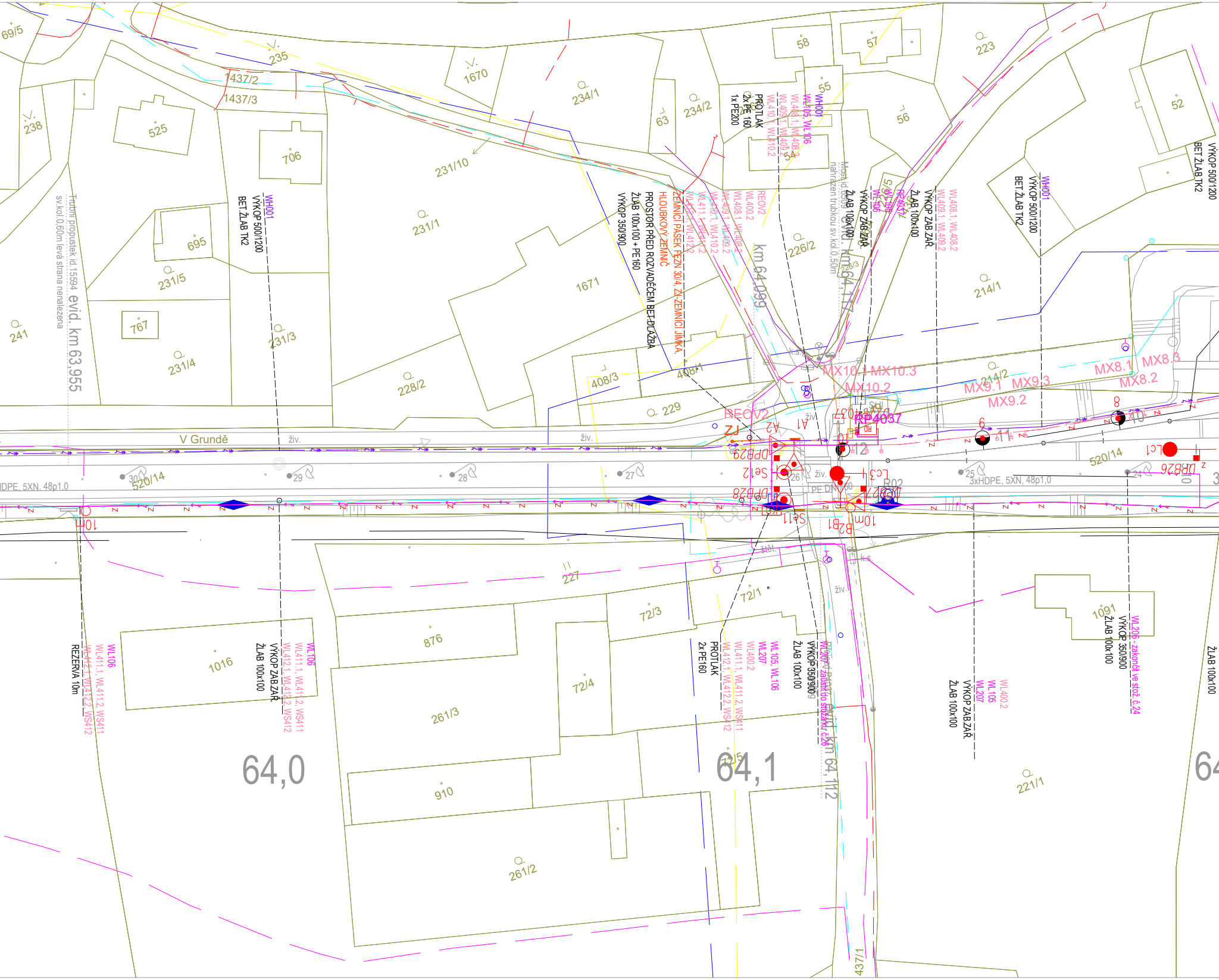
V Grundě
64,0
64,1
km 64,099
km 64,112
evid. km 63,955
Trubní propustek id.15594 sv.kol.0,60m levá strana nenalezena
BET.ŽLAB TK2
VÝKOP 500/1200
WH001
PROTLAK 2x PE 160 1x PE200
PROTLAK 2x PE160
ŽLAB 100x100
VÝKOP ZABZAŘ.
VÝKOP 350/900
ŽLAB 100x100 + PE 160
PROSTOR PŘED ROZVADĚČEM BET.DLAŽBA
HLOUBKOVÝ ZEMNIČ
ZEMNICÍ PÁSEK FEZN 30/4, ZJ-ZEMNICÍ JÍMKA
REZERVA 10m
WL206 - zakončit ve stož. č.24
3xHDPE, 5XN, 48p1,0
HDPE, 5XN, 48p1,0
MX10.1 MX10.3
MX10.2
MX9.1 MX9.3
MX9.2
MX8.1 MX8.3
MX8.2
REOV2
RP4037
ZJ
A1
A2
R02
DPB29
DPB28
DPB26
Se12
Se11
B1
B2
Lc1
Lc2
10m
24
25
26
27
28
29
30
8
10
11
12
6
živ.
k.s.
PE DN
WL105, WL106
WL207
WL400.2
WL408.1, WL408.2
WL409.1, WL409.2
WL410.1, WL410.2
WL411.1, WL411.2, WS411
WL412.1, WL412.2, WS412
WL106
69/5
235
1437/2
1437/3
1670
234/1
63
234/2
58
57
55
54
56
223
52
238
525
706
231/10
231/1
695
231/5
1671
226/2
214/1
241
767
231/3
231/4
228/2
408/3
408/1
229
214/2
520/14
227
72/1
72/3
876
1016
72/4
261/3
1091
910
221/1
261/2
437/1

žst. DOUDLEBY NAD ORLICÍ

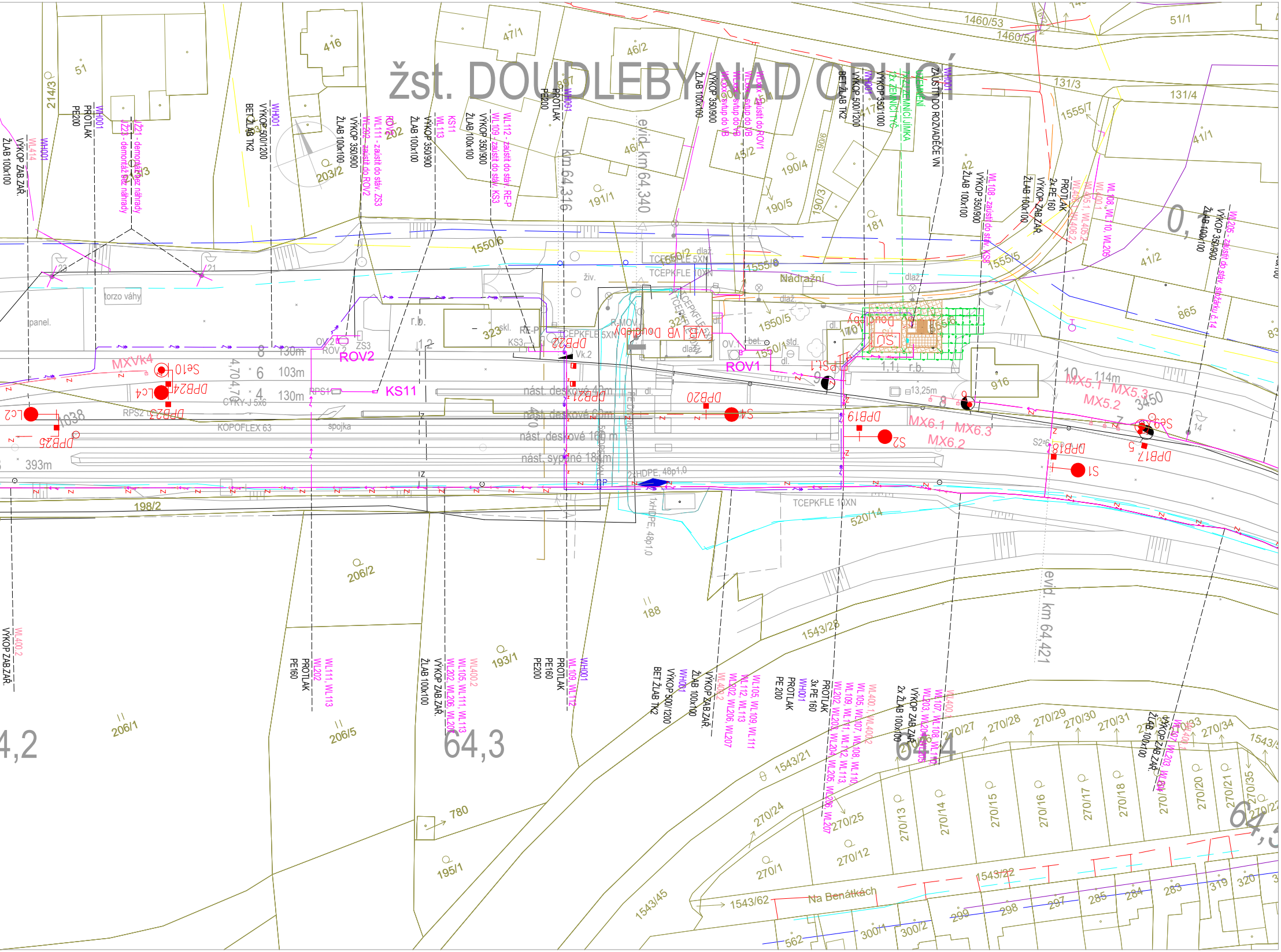

416
47/1
46/2
51
214/3
203/2
191/1
46/1
45/2
190/4
190/5
190/6
190/3
181
42
1460/53
1460/54
131/3
131/4
51/1
1555/7
41/1
41/2
865
0,1
1550/6
1550/2
1555/6
1555/5
1550/5
1550/1
1701
1555/8
323
321
916
km 64,316
evid. km 64,340
evid. km 64,421
WH001
PROTLAK
PE200
WL414
VÝKOP ZAB.ZAŘ.
ŽLAB 100x100
VÝKOP 500/1200
BET.ŽLAB TK2
VÝKOP 350/900
ŽLAB 100x100
ROV2
WL111 - zaústit do ROV2
WL202
WL113
KS11
WL109 - zaústit do stáv. KS3
WL112 - zaústit do stáv. RE-P
ZÁUSTIT DO ROZVADĚČE VN
2x ZEMNIČ JÍMKA
WL108 - zaústit do stáv. KS8
WL400.1
WL405.1
WL406.2
WL108, WL110, WL205
WL205 - zaústit do stáv. stožáru č.14
Nádražní
TCEPKFLE 5XN
TCEPKFLE 10XN
torzo váhy
panel.
r.b.
RE-P
KS3
ZS3
OV.2
ROV 2
ROV1
MXVk4
Se10
DPB24
Lc4
Lc2
1038
DPB23
DPB25
RPS1
RPS2
CYKY-J 5x6
KOPOFLEX 63
spojka
8
6
4
130m
103m
130m
4,704,7
393m
nást. deskové 40m
nást. deskové 60m
nást. deskové 160 m
nást. sypané 184m
Vk.2
DPB22
DPB21
DPB20
S4
Lc1
DPB19
S2
S3
S1
DPB18
DPB17
MX6.1
MX6.3
MX6.2
MX5.1
MX5.2
MX5.3
3450
114m
10
9
8
7
5
14
S2-6
13,25m
1,1
2xHDPE, 48p1,0
1xHDPE, 48p1,0
TCEPKFLE 10XN
198/2
520/14
206/2
188
1543/28
193/1
206/1
206/5
4,2
64,3
64,4
64,5
1543/21
270/24
270/25
270/12
270/1
270/13
270/14
270/15
270/16
270/17
270/18
270/20
270/21
270/27
270/28
270/29
270/30
270/31
270/33
270/34
270/35
1543/5
780
195/1
1543/45
1543/62
Na Benátkách
1543/22
562
300/1
300/2
299
298
297
285
284
283
319
320
WL400.2
WL202
WL111, WL113
PROTLAK
PE160
ŽLAB 100x100
VÝKOP ZAB.ZAŘ.
WL202, WL206, WL207
WL105, WL111, WL113
WL400.2
WL109, WL112
WH001
BET.ŽLAB TK2
VÝKOP 500/1200
WL105, WL109, WL111
WL112, WL113
PE 200
3x PE 160
WL400.1, WL400.2
WL105, WL107, WL108
WL109, WL111, WL112, WL113
WL202, WL203, WL204, WL205, WL206, WL207
2x ŽLAB 100x100
WL107, WL108, WL110
WL203, WL204

LEGENDA:

Katastrální mapa
Zaměření
Hranice drážního pozemku

STÁVAJÍCÍ SÍTĚ:

CETIN – zaměřené a kótované, vnitřní STP
CETIN – nadzemní sítě
CETIN – neprovozované sítě
±EPS
±EZ Distribuce – zařízení NN – nadzemní vedení
±EZ Distribuce – zařízení NN – podzemní vedení
±EZ Distribuce – zařízení VN – nadzemní vedení
GasNet STL
GasNet VTL
GasNet ochranné pásmo
VAMBEKON – veřejné osvětlení
AQUA Servis – kanalizace
AQUA Servis – vodovod
Městský úřad Doudleby nad Orlicí – vodovod
Městský úřad Doudleby nad Orlicí – kanalizace
Městský úřad Doudleby nad Orlicí – osvětlení
Obecní úřad Záměl – kanalizace
±D – Telematika
SSZT
SSZT – DK
SSZT – zabezpečovací
SSZT – sdělovací
SEE
SPS – NN
SPS – kanalizace
SPS – vodovod
SPS – plyn
±D RSM

Projektované sítě

SO 12-86-02 - NN a osv
SO 12-86-01 - VN-35kV
SO 12-84-01 - EOV
SO 12-86-02 - uzemnění
SO 12-84-01 - uzemnění
PS zab.zař.
PS sděl.zař.

Jiná ověření:	Paré:
Orientační schéma:	Razítko oprávněné osoby: Podpis: Datum:

Revize:	Datum:	Popis:	Kontroloval:
P01	12.12.2024	Dokumentace k připomínkám	Ing. Milan Lukášek

Stavebník/Investor:	**Správa železnic, státní organizace**
Adresa:	**Dlážděná 1003/7, 110 00 Praha 1**
Zástupce investora:	**Oblastní ředitelství Hradec Králové**
Adresa:	**U Fotochemy 259, 501 01 Hradec Králové**

SPRÁVA ŽELEZNIC

Zhotovitel díla:	**Signal Projekt s.r.o.**
Adresa:	Vídeňská 55, 639 00 Brno
Kontakt:	T: +420 543 233 962 E: projekce@signalprojekt.cz
Zhotovitel části/objektu:	**Signal Projekt s.r.o.**
Adresa:	Vídeňská 55, 639 00 Brno
Kontakt:	T: +420 543 233 962 E: projekce@signalprojekt.cz

signal PROJEKT

Hlavní projektant (HIP): **Ing. Milan Lukášek**
Specialista: **Ing. Marek Vývoda**

Název stavby/akce:	**Vypracování projektové dokumentace Oprava zabezpečovacího zařízení v žst. Doudleby n. O.**		Označení investora: **S640230023** Zakázka: **24-074-40-113**
Název části:	Rozvody vn, nn, osvětlení a dálkové ovládání odpojovačů		Označení části: **D.2.3. 6**
Název objektu/dílčí části:	**Doudleby nad Orlicí, přípojka VN-35kV**		Označení objektu/komplexu: **SO 12-86-01**
Název přílohy:	Polohopis		Číslo přílohy (typ/pořadí): 2. 101
Název dílčí části přílohy:	žkm 63,100 - 64,400		
Odpovědný projektant: Ing. Martin Vánský	Zpracovatel přílohy: Ing. Martin Vánský	Měřítko: 1 : 500 Formáty: 15 x A4	Stupeň dokumentace: **DSP+PDPS**
Kraj: Královéhradecký	Katastrální území: viz textová část	TUDU: 1302 L1	Smluvní datum zpracování: **12.08.2025**

Označení investora:	Stupeň dokumentace:	Část:	Objekt:	Podobjekt:	Příloha:	Revize:
S 6 4 0 2 3 0 0 2 3	_ P D P S	_ D 2 3 0 6	_ S O 1 2 8 6 0 1	_ X X	_ 2 _ 1 0 1	_ P 0 1

[Prostor pro další informace]